

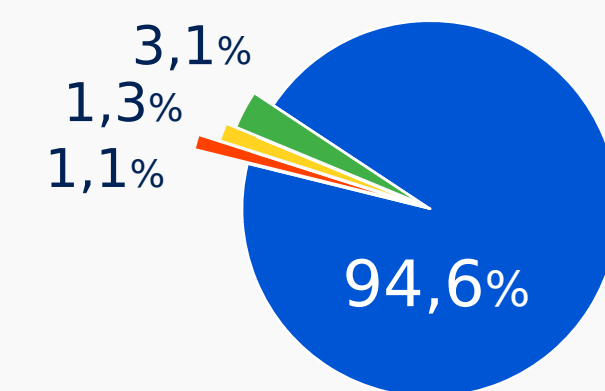
Sistema Nazionale  
per la Protezione  
dell'Ambiente

# Le acque di balneazione nelle regioni italiane

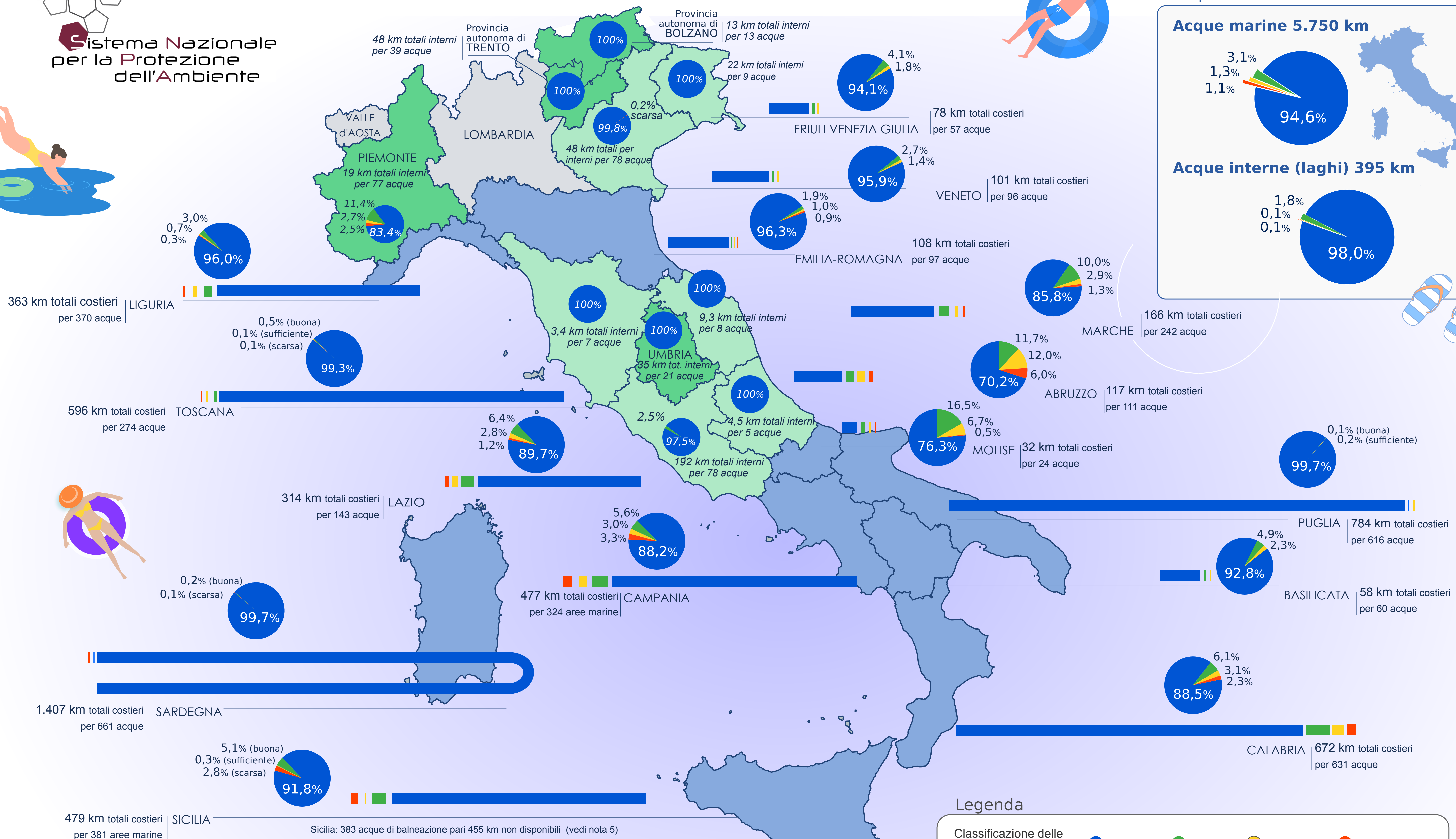
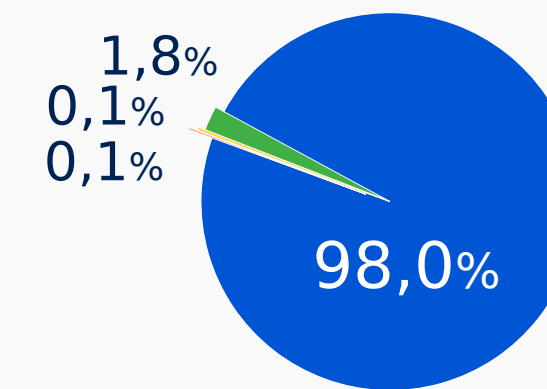
Classificazione stagione 2020 su dati 2016-2019

Dati nazionali  
Acque di balneazione classificate

Acque marine 5.750 km



Acque interne (laghi) 395 km



## NOTE

1. Stagione balneare 2020 (dati 2016-2019)
2. In provincia di Trento, in Lombardia e Sicilia le aree di balneazione non sono monitorate dalle Agenzie ambientali
3. In Valle d'Aosta non ci sono aree di balneazione
4. Non è stato possibile reperire i dati relativi alla Lombardia.
5. I dati della Sicilia non comprendono le province di AG, CT, ME, (Decreto Assessorato Salute Regione Sicilia 19 marzo 2020), per le quali non è stato possibile reperire la relativa classificazione.
6. Nelle tabelle non sono considerate le aree di balneazione di nuova istituzione o ancora "non classificate", così come non sono presenti le aree in cui ci sono divieti di balneazione permanenti.
7. Fra le aree di mare del FvG ce ne sono anche due lagunari, e fra quelle lacustri 5 fluviali

Fonte dei dati: ARPA/APPA; APSS TN; Aziende Sanitarie province siciliane; elaborazione SNPA